

«СОГЛАСОВАНО»

Заместитель главы
МО Приозерский район
Ленинградской области

по правопорядку и
безопасности

«27» Июля 2018г.



«УТВЕРЖДАЮ»

Заведующий МДОУ «Детский сад №15»
Шумилова Т.М.

«27» Июля 2018г.



«СОГЛАСОВАНО»

Начальник ОГИБДД ОМВД РФ
по Приозерскому району
Ленинградской области

«27» Июля 2018г.



ПАСПОРТ

дорожной безопасности образовательного учреждения

МДОУ «Детский сад №15»

п. Снегиревка
2018г.

ОБЩИЕ СВЕДЕНИЯ

Муниципальное дошкольное образовательное учреждение «Детский сад №15»

Тип Учреждения- дошкольное образовательное организация.

Организационно- правовая форма Учреждения –казенное учреждение.

Юридический адрес учреждения- Ленинградская область, Приозерский район, Сосновское сельское поселение, деревня Снегиревка, улица Школьная.

Фактический адрес учреждения- 188730, Ленинградская область, Приозерский район, Сосновское сельское поселение, деревня Снегиревка, улица Школьная.

Руководитель МДОУ «Детский сад №15»-заведующий Шумилова Татьяна Михайловна, телефон 8(813)7961325

Председатель Комитета образования МО Приозерского района Ленинградской области Смирнов Сергей Борисович, телефон 8(813)7937805.

Ответственный работник ГИБДД инспектор телефон 89213618875.

Ответственный работник дорожно-эксплуатационной организации ПРАУ телефон 8(813)7937270.

Количество обучающихся в учреждении – 102

Наличие автогородка (площадки) –нет

Наличие автобуса- нет

Время работы учреждения с 7.00- 19.00

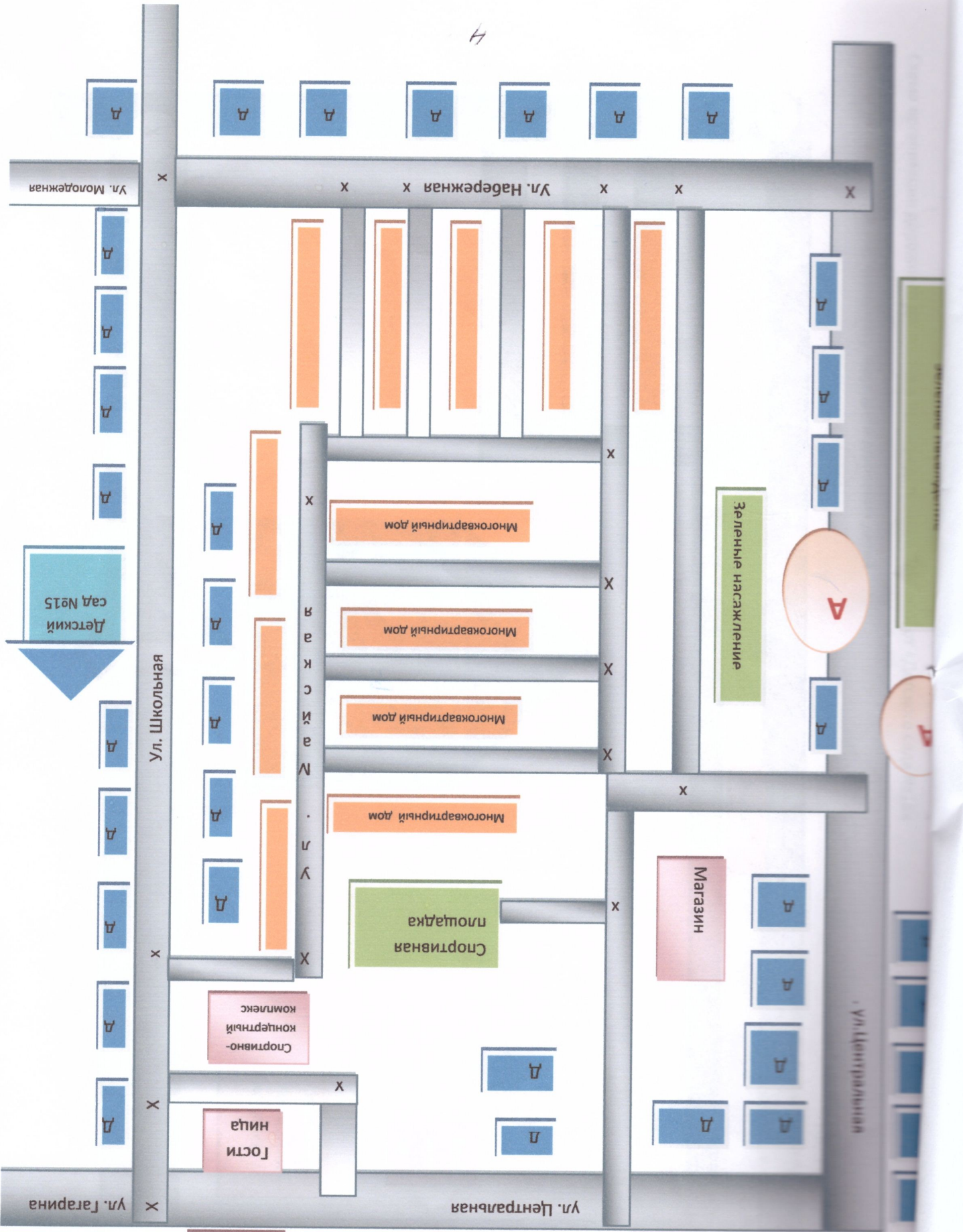
Телефоны оперативных служб:

МЧС (противопожарная служба), служба спасения)- 01, 112

Полиция -02; 62-002; 112

Аварийная газовая служба -04

Н



План-схема №1

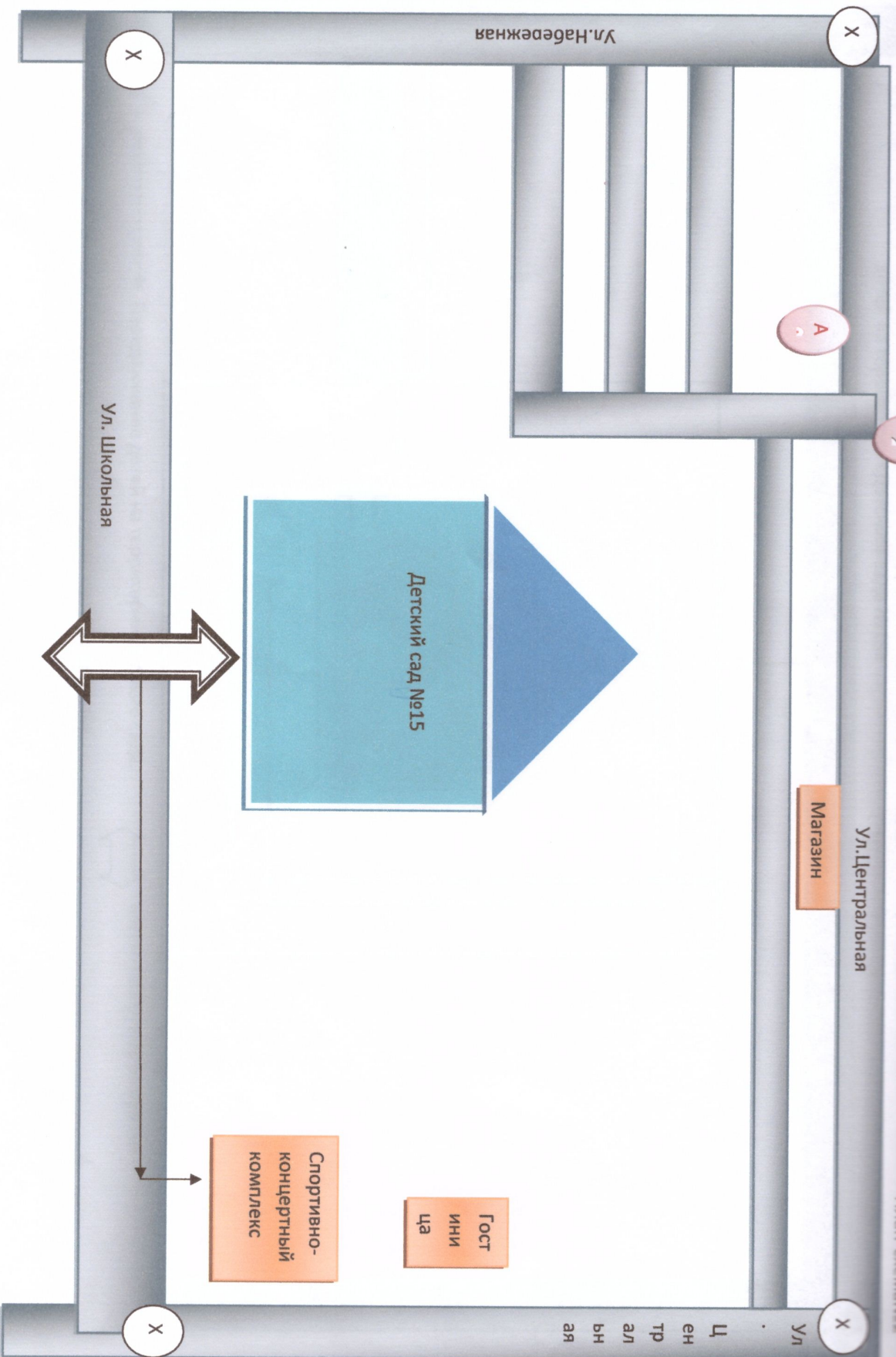
в-о-е-а-р-а-с-т-о-л-о-ж-е-н-и-я МДОУ «Детский сад №15»
С-е-р-в-и-с-а-р-а-т-и-в-н-а-я т-р-а-н-с-п-о-р-т-н-ы-х с-р-е-д-с-т-в и д-е-т-е-й

- МАГАЗИН
- Хоккейная клубка
- Магазин
- ФАП
- Детский сад №15

Схема организации Дорожного Движения в непосредственной близости от «Детского сада №15»

К спортивно-концертному комплексу маршрута Движения Детей

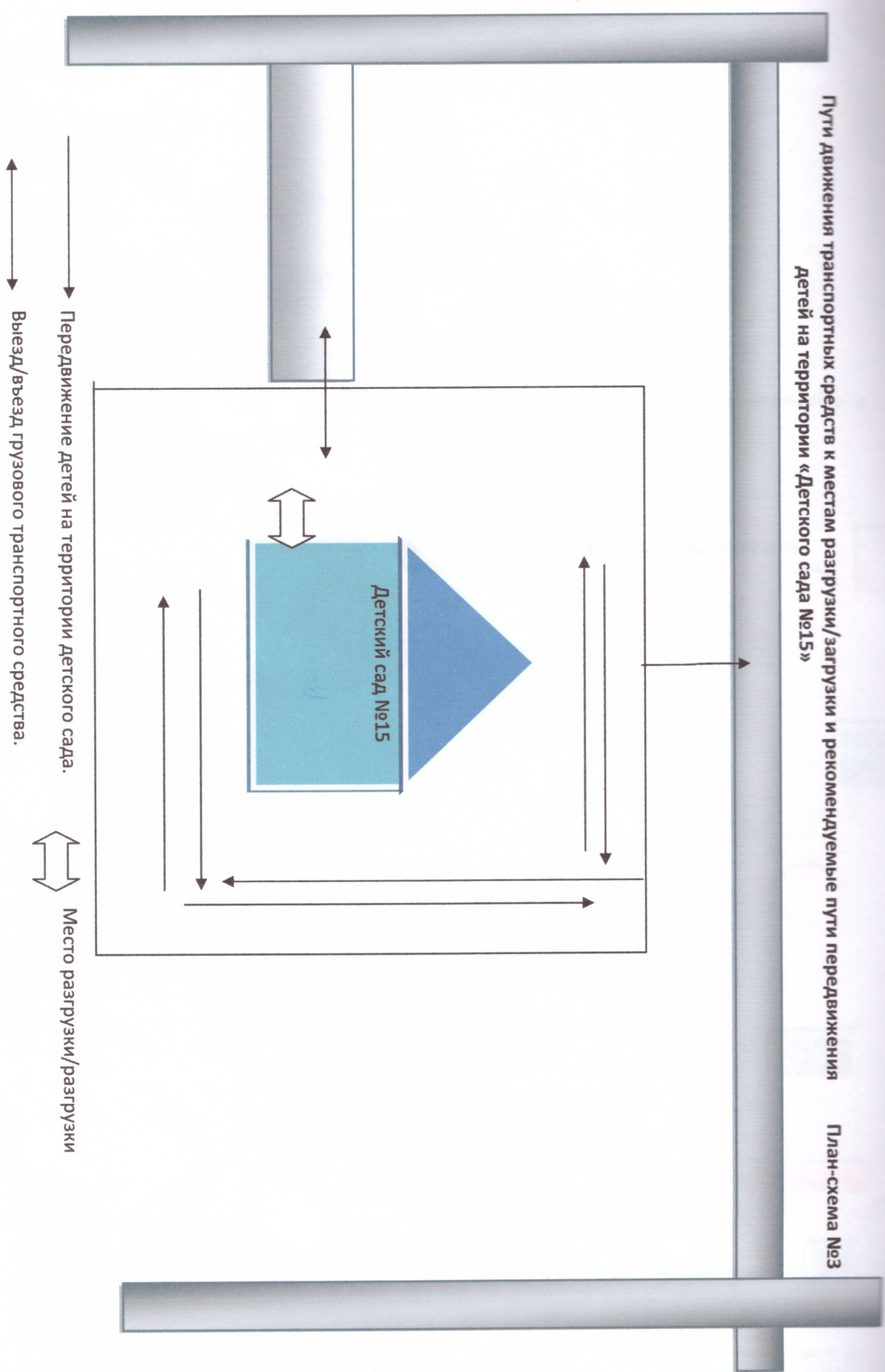
План-схема №2



51

Пути движения транспортных средств к местам разгрузки/загрузки и рекомендуемые пути передвижения Детей на территории «Детского сада №15»

План-схема №3





-дорога



-дом(частный сектор)



-многоквартирный дом



-зеленые насаждения



-остановка



-Детский сад



-магазин, ФАП, гостиница, хоккейная коробка, спортивно-концертный комплекс.

X- опасная зона

Присоединяю, прилагаю
карты (7 листов) с
и прилагаю к ним
указанные

Муниципальное

